
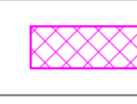
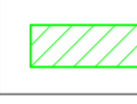



LEGENDA

-  Limite Concelho de Ovar
-  Zonas Sensíveis
-  Zonas Mistas

	Orgão Câmara Municipal de Ovar	Referência Anexo II
	Título Plano Municipal de Redução de Ruído do Concelho de Ovar	Relação EST.2945/18-CM
	Objeto Planta de Zonamento Acústico	Escala 1/25 000
	Data Janeiro 2021	

Entidade Proprietária da Cartografia: Comunidade Intermunicipal da Região de Aveiro - Baixo Vouga e IGP
 Entidade Produtora e data de edição da Cartografia: ERFOTO, ESTEREOFOTO, UNAVE e IGP / 2000
 Série Cartográfica Oficial: SCN10K do IGP
 Sistema de Referência Datum e Sistema de Projeção Cartográfica: Datum 73, Sistema de Projeção Gauss Kruger
 Elipsóide e Datum Altimétrico: Elipsóide Internacional e Datum Altimétrico de Cascais
 Exactidão Posicional e Temática: 1,7 m e 90%
 Precisão Posicional Nominal das Saídas Gráficas: 4,8m

