






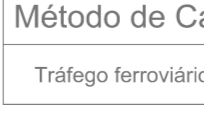





LEGENDA

-  Limite Concelho de Ovar
-  Edificações Sensíveis
-  Edificações Não Sensíveis
-  Vias Ferroviárias

Classes Indicador L _n dBA
 L _n ≤ 45
 45 < L _n ≤ 55
 55 < L _n ≤ 60
 60 < L _n ≤ 65
 L _n > 65

Método de Cálculo
Tráfego ferroviário - SRM II

organizador	Câmara Municipal de Ovar	referência	desenho 14
estudo	Plano Municipal de Redução de Ruído do Concelho de Ovar	relatório	EST.2945/18-CM
desenho	Mapa de Ruído associado ao tráfego ferroviário	escala	1/25.000
Indicador L _n		data	Janeiro 2021

Entidade Proprietária da Cartografia: Comunidade Intermunicipal da Região de Aveiro - Baixo Vouga e IGP
 Entidade Produtora e data de edição da Cartografia: ERFOTO, ESTEREOFOTO, UNAVE e IGP / 2000
 Série Cartográfica Oficial: SCN10K de IGP
 Sistema de Referência Datum e Sistema de Projeção Cartográfica: Datum 73, Sistema de Projeção Gauss Kruger
 Elipsóide e Datum Altimétrico: Elipsóide Internacional e Datum Altimétrico de Cascais
 Exatidão Posicional e Temática: 1,7 m e 90%
 Precisão Posicional Nominal das Saídas Gráficas: 4,8m

