










LEGENDA

-  Limite Concelho de Ovar
-  Edificações Sensíveis
-  Edificações Não Sensíveis
-  Vias Ferroviárias

Classes Indicador Lden (dB(A))	
	55 <Lden< 60
	60 <Lden< 65
	65 <Lden< 70
	Lden > 70

Método de Cálculo
Tráfego ferroviário - SRM II

	responsável Câmara Municipal de Ovar	referência desenho 13
	entidade Plano Municipal de Redução de Ruído do Concelho de Ovar	relatório EST.2945/18-CM
	tema Mapa de Ruído associado ao tráfego ferroviário	escala 1/25 000
	autor Indicador Lden	data Janeiro 2021

Entidade Proprietária da Cartografia: Comunidade Intermunicipal da Região de Aveiro - Baixo Vouga e IGP
 Entidade Produtora e data de edição da Cartografia: ERFOTO, ESTEREOFOTO, UNAVE e IGP / 2020
 Série Cartográfica Oficial: SCN10K do IGP
 Sistema de Referência Datum e Sistema de Projecção Cartográfica: Datum 73, Sistema de Projecção Gauss Kruger
 Elipsóide e Datum Altimétrico: Elipsóide Internacional e Datum Altimétrico de Cascais
 Exactidão Posicional e Temática: 1,7 m e 90%
 Precisão Posicional Nominal das Saídas Gráficas: 4,8m

