








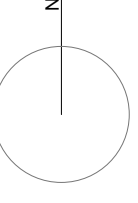



LEGENDA

-  Limite Concelho de Ovar
-  Edificações Sensíveis
-  Edificações Não Sensíveis
-  Vias Rodoviárias

Classes Indicador L _n (dB(A))
 L _n ≤ 45
 45 <L _n ≤ 55
 55 <L _n ≤ 60
 60 <L _n ≤ 65
 L _n > 65

Método de Cálculo
Tráfego rodoviário - NMPB (96)





ECO14
SERVIÇOS E CONSULTADORIA AMBIENTAL, LDA

entidade Câmara Municipal de Ovar	referência desenho 12	
edição Plano Municipal de Redução de Ruído do Concelho de Ovar	relação EST.2945/16-CM	
desenho Mapa de Ruído associado ao tráfego rodoviário - Responsabilidade Município de Ovar	escala 1/25 000	
indicador L _n	data Janeiro 2021	

Entidade Proprietária da Cartografia: Comunidade Intermunicipal da Região de Aveiro - Baixo Vouga e IGP
 Entidade Produtora e data de edição da Cartografia: ERFOTO, ESTEREOFOTO, UNAVE e IGP / 2000
 Série Cartográfica Oficial: SCN10K do IGP
 Sistema de Referência Datum e Sistema de Projeção Cartográfica: Datum 73, Sistema de Projeção Gauss Kruger
 Elipsóide e Datum Altimétrico: Elipsóide Internacional e Datum Altimétrico de Cascais
 Exactidão Posicional e Temática: 1,7 m e 90%
 Precisão Posicional Nominal das Saídas Gráficas: 4,8m