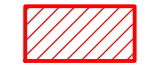




LEGENDA

- RECURSOS GEOLÓGICOS
-  CONCESSÃO MINEIRA
- INFRAESTRUTURAS ENERGÉTICAS
-  ESTAÇÃO DE GÁS
-  GASODUTO DE 1ª ESCALÃO

 LIMITE CONCELHO (CAOP 2012.1)

	CÂMARA MUNICIPAL DE OVAR		
	PLANO DIRECTOR MUNICIPAL		
	PLANTA DAS ENERGIAS RENOVÁVEIS E RECURSOS GEOLÓGICOS		
<small>Rua 3, Sebastião 4810-110, 1.º andar 2810 - 187 Aveiro Tel: 251 208 208 www.cascais.gov.pt</small>	<small>data</small> JUNHO 2014	<small>escala</small> 1 / 25 000	<small>folha nº</small> 11
<small>Entidade Proprietária da Cartografia: Comunidade Intermunicipal da Região de Aveiro - Baixo Vouga e IGP</small>			
<small>Entidade Produtora e data de edição da Cartografia: ERFOTO, ESTEREOFOTO, UNAVE e IGP / 2000</small>			
<small>Série Cartográfica Oficial: SCN 10K do IGP</small>			
<small>Sistema de Referência Datum e Sistema de Projeção Cartográfica: Datum 73, Sistema de Projeção de Gauss Kruger</small>			
<small>Elipsóide e Datum Altimétrico: Elipsóide Internacional e Datum Altimétrico de Cascais</small>			
<small>Exatidão Posicional: 1,7 m Exatidão Temática: 90% Precisão Posicional Nominal das Saídas Gráficas: 4,8 m</small>			